

# Határtalanul

Bakancslista szerint az 1000 éves határ mentén  
Rákóczi nyomában HAT-20-01-0087



2021. augusztus 12-19.



# Előkészítő óra és szülői értekezlet



# Mottó

“Az ember néha olyan buta. Azt hiszi, vannak történelmi dolgok, meg vannak magánügyek, s a kettő nem tartozik össze. Közben kiderül, hogy mindig minden összetartozik. Ha az ember a történelmi eseményekkel foglalkozik, millió meg millió ember magánéletét találja mögöttük.”

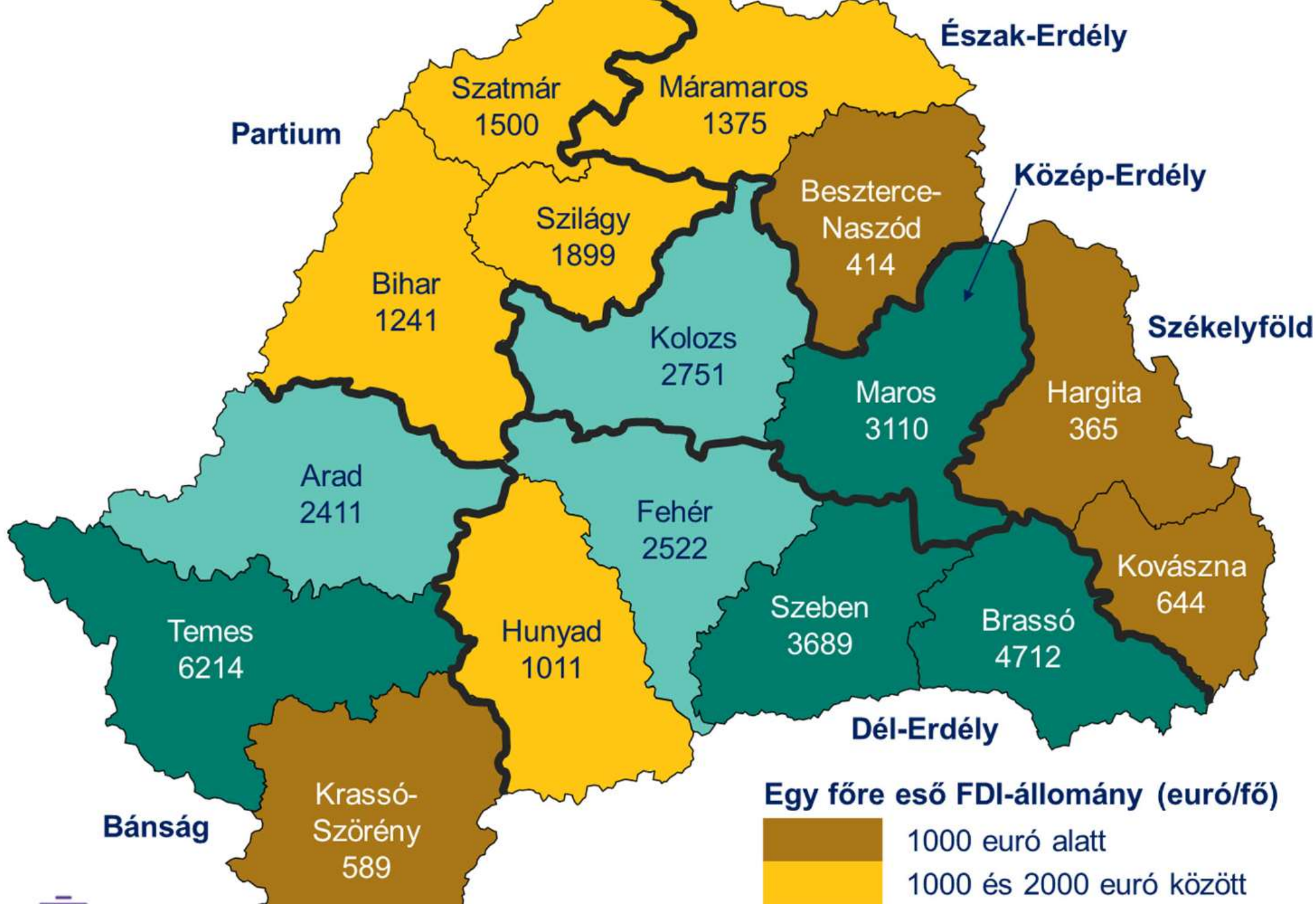
(Szabó Magda)



# Erdély

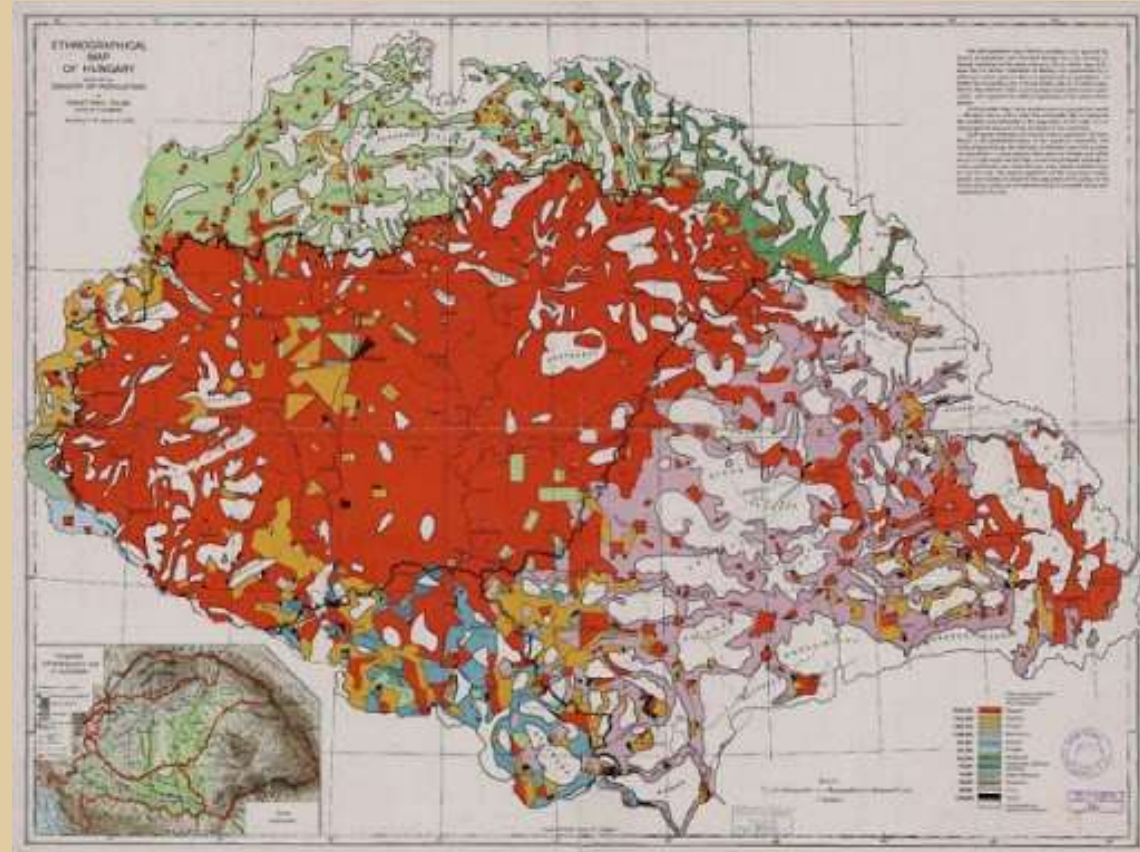
- Erdély földrajzi-történeti-politikai alakulat Közép-Európában, a Kárpát-medence keleti részén, a mai Románia területén. Ma már csak történelmi hagyományai és sajátos kultúrája miatt tekinthető önállóan.
- Terület: 100 290 km<sup>2</sup>
- Népesség: 6,789 millió (2011.)
- Vallás: ortodox, görögkatolikus, római katolikus református, unitárius, lutheránus
- Ország: Románia
- Egyéb neve: Transilvania





# A trianoni béke

A trianoni béke feltételeit a magyarok részvétele nélkül határozták meg az 1919-20-as párizsi békekonferencián, amelyen a győztes nagyhatalmak Európa új rendjéről döntöttek. Apponyi Albert, a magyar küldöttség vezetője csak 1920. január 16-án fejthette ki a magyar álláspontot, dokumentumok és térképek segítségével mutatva be a népességföldrajzi helyzetet, történelmi és jogi érveket is hangoztatva - teljesen hatástalanul. A békefeltételeket 1920 májusában adták át a magyar delegációnak, amely ezeket elolvasva lemondott.



# Harangok

A diktátumot ezután Benárd Ágost népjóléti és munkaügyi miniszter, valamint Drasche-Lázár Alfréd rendkívüli követ és meghatalmazott miniszter 1920. június 4-én, délután látta el kézjegyével a versailles-i Nagy Trianon kastélyban, a tiltakozás gesztusaként Benárd ezt állva tette meg. Délelőtt 10 órakor - az aláírás kitűzött időpontjában - Magyarországon megkondultak a harangok, megszólaltak a gyárak szirénái, az iskolákban, hivatalokban gyászszünetet rendeltek el, a zászlókat félárbocra eresztették, tíz percre leállt a közlekedés, bezártak az üzletek.





# A feldarabolt ország képe

A szerződés kimondta, hogy az Osztrák-Magyar Monarchia felbomlott, s ennek következményeként Magyarország (Horvátország nélküli) területét 283 ezer négyzetkilométerről 93 ezerre, lakosságát 18,2 millióról 7,6 millióra csökkentették. A Felvidék, a Kisalföld északi fele és a Kárpátalja Csehszlovákiához, Erdély, az Alföld keleti pereme és Kelet-Bánát Romániához, Horvátország, Bácska, Nyugat-Bánát, Zala vármegye nyugati pereme, a Muraköz és baranyai háromszög a Szerb-Horvát-Szlovén Királysághoz, Nyugat-Magyarország egy sávja Ausztriához került, Lengyelország pedig északon Szepes és Árva vármegyéből kapott területeket.



**A FELVIDÉKI NEM SZLOVÁK!  
A KÁRPÁTALJAI NEM UKRÁN!  
A DÉLVIDÉKI NEM SZERB!  
AZ ERDÉLYI NEM ROMÁN!**

**ŐK MAGYAROK!**



# 1. nap Déva-Gyulafehérvár- Nagyenyed-Székelykeresztúr



# 1. nap Déva-Gyulafehérvár- Nagyenyed-Széckelykeresztúr



## 2. nap Zetelaka-Székelyudvarhely- Szejkefürdő-Korond



# Korongozás, taplógomba











# 3. nap Parajd-Szováta





# 4. nap Elekes Vencel iskola-Csicsaj





# 5. nap Sűgő-barlang-Gyilkos-tó- Békás-szoros





# 6. nap Transzfogaras





# 7. nap Gyimesbükk-Csíkszereda- Csíksomlyó








# 8. Nap Marosvásárhely-Kolozsvár- Király-hágó





The image features a light-colored, textured background with faint, natural patterns. On the left side, a dark, thin branch extends upwards, with a single dried, brownish leaf attached. On the right side, another similar branch extends downwards, also with a single dried leaf. The overall aesthetic is natural and organic.

**Határtalanul értékelő óra**  
**HAT-20-01-0087**  
**2021. szeptember 17.**

# Projektzáró előadás, kóstolás



# 2010. évi XLV. Törvénye Nemzeti Összetartozás melletti tanúságtételről

A magyarországi országgyűlés 2010. május 31-én a nemzeti összetartozás napjává nyilvánította az első világháborút lezáró trianoni békediktátum aláírásának napját, június 4-ét.

Az erről szóló, 2010. évi XLV. törvény kimondta: "a több állam fennhatósága alá vetett magyarság minden tagja és közössége része az egységes magyar nemzetnek, melynek államhatárok feletti összetartozása valóság, s egyúttal a magyarok személyes és közösségi önazonosságának meghatározó eleme".





# Mese Trianonról gyerekeknek (alsó tagozat)



# VERSENYT HIRDETTÜNK HÁROM KATEGÓRIÁBAN

- Rajzverseny (alsó tagozat)

A látottak alapján készítsd el a saját Trianon rajzodat A/4-es méretben, bármilyen technikával, majd fényképezd le és küldd el az osztályfőnöködnek!

- Kvíz (felső tagozat)

A megadott oldalon válaszolj a kvízkérdésekre, fényképezd le a végeredményt

(nem feltétlenül kell maximális pontot elérned), küldd el az osztályfőnöködnek!

- A határok kulcsa szabadulószoza (felső tagozat)

Azt az oldalt fotózd le, ahol a jelszót beírod, majd küldd el az osztályfőnöködnek!

**A MEGFEJTŐK/BEKÜLDŐK KÖZÖTT ÉRTÉKES JUTALMAKAT SORSOLTUNK KI!  
(nagy Milka csokik, egyebek)**

# Trianon szabadulószoba (felső tagozat)

<https://docs.google.com/forms/d/e/1FAIpQLSf69sUie8jBepQkfOy7nmycKSsgdRTmoVEYAe76ZikcoNXuzg/viewform?fbclid=IwAR2W5-Ohnn2Gke2t5sHSWk-0A9Fv4-7hFANa9f2PjU2h1Bqz-dYtsFqX46Y>





**HATÁRTALANUL!**

**Köszönöm a  
figyelmet!**